







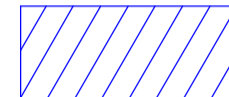







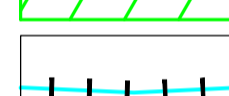

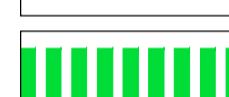




ATTREZZATURE ESISTENTI E/O DA COMPLETARE

-  SERVIZI : SCUOLE / ATTREZZATURE RELIGIOSE/ SERVIZI GENERALI STRUTTURE ESISTENTI
-  ERP - EDILIZIA RESIDENZIALE PUBBLICA
-  VERDE PUBBLICO / ATTREZZATURE SPORTIVE
-  PARCHEGGI PUBBLICI RESIDENZA-SERVIZI / PRODUTTIVO - COMMERCIALE P : ESISTENTI
-  AREA INSEDIAMENTI RURALI ISOLATI DI INTERESSE PAESISTICO (art. 39 N.T. PARCO SUD)
-  VIABILITÀ PERCORSI INTERCOMUNALI
-  VIABILITÀ URBANA PRINCIPALE DI CONNESSIONE CON I SERVIZI

PROPOSTE

-  AMBITI DI TRASFORMAZIONE: A RESIDENZA C COMMERCIO / TERZIARIO
-  AMBITI DI RIORGANIZZAZIONE FUNZIONALE (PRODUTTIVO / COMMERCIALE)
-  P.A. RESIDENZA RICONFERMATI DA ATTUARE O IN CORSO ATTUAZIONE
-  NUOVO TRATTO VIABILITÀ DI RAZIONALIZZAZIONE / COLLEGAMENTO
-  RIORGANIZZAZIONE INCROCIO VIABILITÀ
-  PARCHEGGI PUBBLICI RESIDENZA-SERVIZI / PRODUTTIVO - COMMERCIALE P : DI PROGETTO
-  CONNESSIONI PEDONALI E CICLABILI DA DEFINIRE PUNTUALMENTE IN SEDE ATTUATIVA
-  VERDE DI PROGETTO / QUOTA STANDARD INDICATIVAMENTE LOCALIZZATA
-  AREA DI RIQUALIFICAZIONE AMBIENTALE CON EQUIPAGGIAMENTO ARBOREO
-  RIQUALIFICAZIONE DELLE RIPE DEL RETICOLO IDRICO
-  FASCIA RIPARIA - larghezza 10 m VEGETAZIONE ARBOREO-ARBUSTIVA RIPARIALE ESISTENTE DA TUTELARE INTERVENTI DI CONSERVAZIONE E/O COMPLETAMENTO CON SPECIE ARBUSTIVE AUTOCTONE DI CUI AL REP. "B" DEL PTCP
-  COSTITUZIONE FASCIA ARBOREO ARBUSTIVA DI MITIGAZIONE CON SPECIE AUTOCTONE DI CUI AL REP. "B" DEL PTCP larghezza 15 m
-  RIQUALIFICAZIONE AREE AL MARGINE DEL PARCO (EX ORTI)

 CONFINE COMUNALE

 PERIMETRO PARCO AGRICOLO SUD MILANO

 **COMUNE DI PANTIGLIATE**
PROVINCIA DI MILANO

PIANO DI GOVERNO DEL TERRITORIO
LEGGE REGIONALE 12 / 2005 e s.m.i.

DOCUMENTO DI PIANO

COME MODIFICATO A SEGUITO ACCOGLIMENTO OSSERVAZIONI E ADEGUAMENTO A PRESCRIZIONI PROVINCIA E PAM

Il Sindaco: Sig.ra Lidia Maria Rozzoni
Il Segretario Comunale: Dott. Diego Carlino
Il Responsabile Settore Gestione Territorio: Ing. Pierluigi Taverni

PROGETTO
CIONI MORI e GROSSI
ARCHITETTI ASSOCIATI
DR.ARCH. MARIAREMIA CIONI MORI
DR.ARCH. FRANCO GROSSI
VIA SAVONA 67a
20144 MILANO tel/fax 024234417
e-mail: grossi.cionimori@libero.it
C.F. e p.IVA: 06157090967

CONSULENZA ANALISI STORICA
DR.ARCH. ADA GROSSI
DOTTORATO DI RICERCA IN DIPLOMATICA

ELABORAZIONE GRAFICA
ALESSANDRO ANTINORI

AMBITI DI TRASFORMAZIONE
ZONA NORD
(SUPPORTO FOTO SATELLITARE)

TAV.
20

SCALA	DATA ADOZIONE PGT	DATA MODIFICHE	FILE
1 / 2000	19/09/2012	FEBBRAIO 2013	

A TERMINI DI LEGGE I PROGETTISTI SI RISERVANO LA PROPRIETA' DI QUESTO DISEGNO AI SENSI DEGLI ARTT. 1151-2-3 C.C.

