





-  CONFINE COMUNALE
-  AREA URBANIZZATA MQ 1.376.065
-  AREE P.A. VIGENTI E CONVENZIONATI MQ 49.119
- TOTALE AREA URBANIZZATA MQ 1.425.184**
-  SUPERFICIE NUCLEI AGRICOLI MQ 74.647



COMUNE DI PANTIGLIATE

PROVINCIA DI MILANO

PIANO DI GOVERNO DEL TERRITORIO

LEGGE REGIONALE 12 / 2005 e s.m.i.

DOCUMENTO DI PIANO

Il Sindaco: **Sig.ra Lidia Maria Rozzoni**
 Il Segretario Comunale: **Dott. Diego Carlino**
 Il Responsabile Settore Gestione Territorio: **Ing. Pierluigi Taverni**

PROGETTO
 CIONI MORI e GROSSI
 ARCHITETTI ASSOCIATI
 DR.ARCH. MARIAEMMA CIONI MORI
 DR.ARCH. FRANCO GROSSI
 VIA SAVONA 67a
 20144 MILANO tel/fax 024234417
 e-mail: grossi.cionimori@libero.it
 C.F. e p.IVA: 06157090967

VERIFICA PARAMETRI PTCP VIGENTE

CONSUMO DEL SUOLO ex art.84 NORMATIVA PTCP VIGENTE

TAV.

17

SCALA	DATA ADOZIONE PGT	DATA MODIFICHE	FILE
1 / 10.000	19/09/2012		
			-PNT-PGT-17.dwg
A TERMINI DI LEGGE I PROGETTISTI SI RISERVANO LA PROPRIETA' DI QUESTO DISEGNO AI SENSI DEGLI ARTT. 1151-2-3 C.C.			

